






TEGNFORKLARING

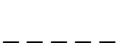

PBL. & 25 REGULERINGSMÅL

-  Fritidsbebyggelse (pbl.§25, 1. ledd, nr 1)
-  Landbruksområde (pbl.§25, 1. ledd, nr 2)
-  Fareområde (pbl. §25, 1. ledd, nr 5)

Spesialområde og fellesområde

-  Privat veg (pbl. § 25, 1. ledd, nr 6)
-  Parkering (pbl. §25, 1.ledd, nr 7)

STREKSMBOLER MV.V

-  Planens begrensing
-  Kraftlinje

Revidert forslag

23.11.2006

Målestokk 1: 2000

Kartgrunnlag FKB-C

Koordinater: NGO 1948, akse 5 (sone E)

PLANID: 2005-001

Forslag til reguleringsplan med tilhørende bestemmelser for LAMO HYTTEFELT, GNR 31, BNR 8 I EVENES

Kartansvarlig:
Inge Amundsen

SAKSBEHANDLING IFLG.PLAN – OG BYGNINGSLOVEN

SAKSNR	DATO	SIGN
55/05	11.07.05	Ø. R.
	04.12.06	Ø. R.

1. gangs behandling i det faste utvalge for plansaker

Offentlig ettersyn fra 14.07.05 til 15.08.05.

2. gangs behandling i det faste utvalget for plansaker

Kommunestyrets vedtak:

PLANEN UTARBEIDET AV:

SAKSNR	TEGNRR	SAKSBEH



EVENES KOMMUNE PLU-avd INA

